

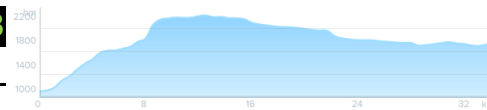
# RUEDIRENNT 2018

Etappen:

## 1. Etappe\_Poschiavo - St. Moritz Sa. 04.08.2018

Distance: 35.00 km

Elevation: 1380.00 hm



Ort / Haltestelle	km	MüM	Uhrzeit	Zug / Bus
Poschiavo <b>UBS</b>	0.00	1016	10.00	Regio / 701
Cavaglia	5.50	1695	11.15	Regio
Ospizio Bernina	12.20	2273	13.00	Regio
Bernina Lagalp	17.20	2101	13.45	Regio
Alpschaukäserei Morteratsch	22.80	1898	14.30	Regio
Pontresina Staziun	28.90	1769	15.30	Regio
St. Moritz <b>UBS</b>	35.00	1830	16.30	Diverse

## 2. Etappe\_St. Moritz - Keschhütte So. 05.08.2018

Distance: 34.00 km

Elevation: 1860.00 hm



Ort / Haltestelle	km	MüM	Uhrzeit	Zug / Bus
St. Moritz <b>UBS</b>	0.00	1830	8.30	Diverse
Samedan Bhf	5.10	1706	9.10	Diverse
La Punt Chamues-ch Brücke	12.20	1685	10.10	Regio
Chamanna d'Es-cha	18.80	2594	12.30	/
Furcola Pischa (Selbstverpflegung)	22.20	2853	13.50	/
Alp digl Chants (Selbstverpflegung)	28.20	2000	15.10	/
Keschhütte	34.00	2625	16.30	/

## 3. Etappe\_Keschhütte - Davos Mo. 06.08.2018

Distance: 22.00 km

Elevation: 360.00 hm



Ort / Haltestelle	km	MüM	Uhrzeit	Zug / Bus
Keschhütte	0.00	2625	9.00	/
Sertigpass (Selbstverpflegung)	4.40	2735	10.00	/
Rest. Walserhuus Sertigtal	11.00	1863	11.30	Bus 8
Egga-Bodenstrasse 10, Davos	16.00	1748	12.20	/
Davos Clavadel, Klinik	18.10	1667	12.40	Bus 8
Davos <b>UBS</b>	22.20	1555	13.30	Diverse

## 4. Etappe\_Davos - Arosa Di. 07.08.2018

Distance: 17.00 km

Elevation: 1110.00 hm



Ort / Haltestelle	km	MüM	Uhrzeit	Zug / Bus
Davos <b>UBS</b>	0.00	1555	10.00	Diverse
Berghaus Stafelalp	5.00	1891	11.30	/
Schwifurgga (Selbstverpflegung)	8.70	2511	13.00	/
Stausee Isel In den Brünst	14.30	1608	14.15	/
Arosa <b>UBS</b>	17.00	1758	15.00	Regio

### 5. Etappe\_Arosa - Lenzerheide Mi. 08.08.2018

**Distance:** 16.00 km

**Elevation:** 780.00 hm

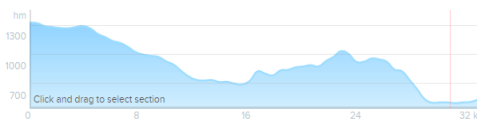


Ort / Haltestelle	km	MüM	Uhrzeit	Zug / Bus
Arosa <b>UBS</b>	0.00	1758	10.00	Regio
Arosa Rest. Alpenblick	3.00	1951	10.45	/
Hörnlihütte	6.20	2500	12.00	Gondelbahn
Motta Hütte	9.80	2266	12.45	/
Scharmoin	12.60	1901	13.30	Gondelbahn
Lenzerheide <b>UBS</b>	16.00	1472	14.30	182 / 183 / 184 / 191

### 6. Etappe\_Lenzerheide - Surava - Thuis Do. 09.08.2018

**Distance:** 33.00 km

**Elevation:** 590.00 hm



Ort / Haltestelle	km	MüM	Uhrzeit	Zug / Bus
Lenzerheide <b>UBS</b>	0.00	1472	9.00	182 / 183 / 184 / 191
Lantsch / Lenz, Vischnanca	5.40	1327	9.45	182 / 183
Brienz / Brinzlaus, Dorf	9.00	1150	10.20	183
Surava <b>ARGO an</b>	11.90	905	10.50	572
Surava <b>ARGO ab</b>	11.90	905	12.00	572
Tiefencastel Bhf.	15.70	872	12.40	182 / 571 / 572 / 573
Alvaschein, Dorf	18.10	1008	13.20	571
Vaz/Obervaz, Muldain	22.10	1213	14.30	184
Thuis <b>UBS</b>	33.00	722	16.30	Diverse

### 7. Etappe\_Thuis - Bonaduz - Ilanz Fr. 10.08.2018

**Distance:** 41.00 km

**Elevation:** 790.00 hm

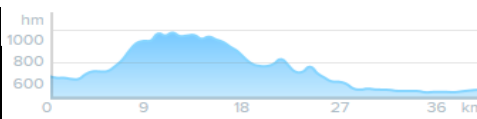


Ort / Haltestelle	km	MüM	Uhrzeit	Zug / Bus
Thuis <b>UBS</b>	0.00	722	8.00	Diverse
Rodels-Realta Bhf.	5.00	640	8.50	Regio / S1 / S2
Rothenbrunnen Bhf.	9.00	623	9.30	Regio / S1 / S2
Rähzüns Bhf.	13.80	653	10.10	Regio / S1 / S2
Bieler Sport, Bonaduz an	15.90	652	10.30	Regio / S1 / S2
Bieler Sport, Bonaduz ab	15.90	652	11.00	Regio / S1 / S2
Sculmerstrasse höchster Punkt	20.30	951	12.00	/
Versam, Post	24.40	907	13.15	401 / 403
Versam-Safien, Bhf.	27.90	632	13.50	Regio / 401
Valendas-Sagogn, Bhf	32.50	657	14.40	Regio
Castrisch Dorf	37.00	700	15.30	Regio
Ilanz <b>UBS</b>	40.40	695	16.00	Diverse

### 8. Etappe\_Ilanz - Flims - Chur Sa. 11.08.2018

**Distance:** 40.00 km

**Elevation:** 620.00 hm



Ort / Haltestelle	km	MüM	Uhrzeit	Zug / Bus
Ilanz <b>UBS</b>	0.00	695	8.00	Diverse

Schluein, vitg	3.80	755	8.50	81 / 411 / 420
Sagogn, Vitg dado	6.10	767	9.10	411
Laax Murschetg, Bergbahnen	10.50	1081	10.20	1 / 21 / 22 / 24 / 81 / 411 / 420
<b>Flims UBS an</b>	<b>14.50</b>	<b>1081</b>	<b>11.00</b>	<b>1 / 81 / 411</b>
<b>Flims UBS ab</b>	<b>14.50</b>	<b>1081</b>	<b>12.00</b>	<b>1 / 81 / 411</b>
Trin, Mulin, Volg	18.80	800	12.50	81
Hauptstrasse 19 zw. Trin/Tamins	24.90	734	13.40	/
Tamins, Dorf	26.20	665	14.00	1 / 81 / 83
Domat/Ems, Café Marchesa	29.90	589	14.40	/
Felsberg, Bhf.	33.40	563	15.15	Regio / S1 / S2
Chur, Industriestrasse	36.40	568	15.45	2
<b>Chur UBS</b>	<b>40.50</b>	<b>592</b>	<b>16.30</b>	<b>Diverse</b>

<b>Distance total:</b>	<b>238.00</b>	<b>km</b>		
<b>Elevation total:</b>	<b>7'490.00</b>	<b>hm</b>		



